





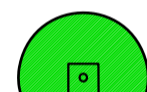
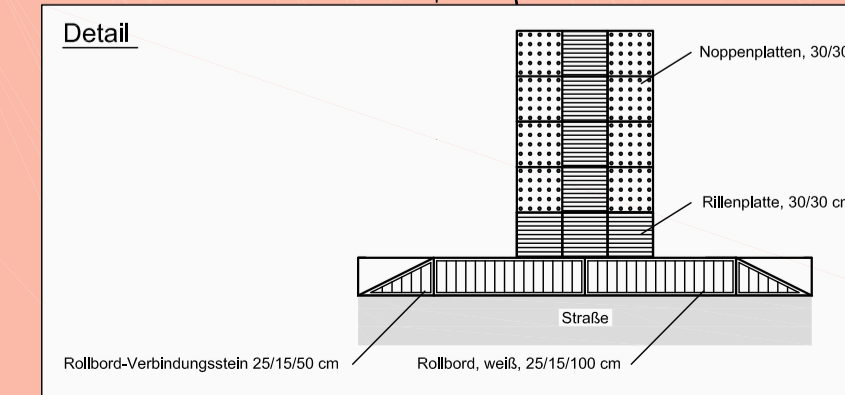



Zeichenerklärung

-  gepl. Straße / Asphalt
-  gepl. Rinnen
-  gepl. Gehwege
-  gepl. Park- und Busbuchten
-  Straßenbeleuchtung
-  Regeneinlauf
-  gepl. Baum in Baumscheibe



b.		Anzahl der Blätter, Anpassung Ausführungsplanung	15.06.2012	A. Bernhardt
a.		Fahrbahneingungen Stat. 0+206,50 + 0+253,00 , Entf. Bäume	24.10.2011	A. Bernhardt
Index	Änderung	Datum	Name	
Ausführungsplanung				
Datum:		Name:	Maßstab: 1 : 250	
Gezeichnet:	Julii 2011	Bernhardt	Anlage:	Blatt
Geprüft:				2 / 3
Dateiablage:				
Plot-Datum:				
Auftraggeber:		 Magistrat der Stadt Hessisch Lichtenau		Der Planverfasser:
Bauvorhaben:		Straßenbau der Stadt Hessisch Lichtenau Freiherr-vom-Stein-Straße		Der Bauherr:
Planbezeichnung:		Lageplan		Datum d. Planes
				Juni 2012

LORENZ
 INGENIEURBÜRO FÜR BAUWESEN UND WASSERWIRTSCHAFT
 Beratung - Planung - Bauleitung
 Sitzerstrasse 26, 34587 Felsberg
 Postfach 13 29, 34585 Felsberg
 Telefon (0 56 62) 93 14 23
 Telefax (0 56 62) 93 14 24
 kontakt@ingenieurbuero-lorenz.de
 www.ingenieurbuero-lorenz.de