
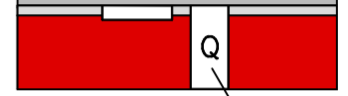












- ZEICHENERKLÄRUNG**
-  gepl. Straße Asphaltbetondeckschicht
 -  gepl. Gehweg/ Pflasterflächen
 -  Rollbodensystem
 -  barrierefreier Übergang
 -  Schrammbordbereich ≤ 0,75m Breite
 -  Pflasterflächen ≥ 2,50m Breite zur Anpassung an vorh. Grenzen
 -  Straßenbeleuchtung
 -  Regenlauf
 -  vorh. Schacht/ gepl. Schacht MW-Kanal

BAU AUSFÜHRUNG

<p>LORENZ INGENIEURBÜRO FÜR BAUWESEN UND WASSERWIRTSCHAFT Beratung – Planung – Bauleitung Söterstrasse 26, 34867 Felsberg Telefon (0 56 82) 93 14 23 Telefax (0 56 82) 93 14 24 kontakt@ingenieur-buero-lorenz.de www.ingenieur-buero-lorenz.de</p>		Datum	Zeichen
bearbeitet	März 2014	Lorenz	
gezeichnet	März 2014	Spiecker	
geprüft:			

Nr.	Art der Änderung	Datum	Name
a	Neigungsänderungen HP, Querneigung, Regelquerschnitte	05.05.2014	Spiecker
b	Gehwegbreiten/ Schrammbord	21.07.2014	Spiecker
c	Hochborde/ Pflasterstreifen entfernt/Regenabläufe z.T. verlegt	01.09.2014	Spiecker
d	Planrichtung gedreht	16.09.2014	Spiecker
e	Stationierung geändert, Straße 73,00m länger, neue Übergänge	22.12.2014	Spiecker

Straßenbauverwaltung: Hessen Mobil Straßen- und Verkehrsmanagement Untere Königstraße 95 34117 Kassel Straßenklasse: K91 Streckenbezeichnung: Lichtenhagener Straße Gemarkung: Oberbeisheim		Unterlage 5 Blatt Nr. 1/2 Reg-Nr. Datum Zeichen
---	---	---

Ausbau der Lichtenhagener Straße/K91 in Knüllwald Oberbeisheim
 Straßen-km: 4,897 über 5,052/0,000 bis 0,303

Lageplan
 M:250

aufgestellt	gez. i.A. Roet	geprüft:	gez. i.A. Pohlmann
Kassel, den 21.01.2015		Kassel, den 23.01.2015	
		genehmigt:	gez. i.A. Löwer
		Kassel, den 23.01.2015	

